



SECRETARÍA DE
PLANEACIÓN, PROGRAMACIÓN
Y PRESUPUESTO

CARTERA DE PROYECTOS DE INVERSIÓN DEL ESTADO DE NAYARIT

2018



NAYARIT
GOBIERNO DEL ESTADO



SECRETARÍA DE
PLANEACIÓN, PROGRAMACIÓN
Y PRESUPUESTO

CONSTRUCCIÓN DEL HOSPITAL DE LA MUJER



Perfil técnico:

Construcción y Equipamiento de un Hospital especializado en la atención de casos relacionados a la salud de la mujer en edad reproductiva y neonatos en la ciudad de Tepic, Nay.

Características:

- **Ubicación:** Av. Aguamilpa No. 333 entre Av. Ingenieros Industriales y calle Dr. Antonio González Guevara
- **Meta Física:** 322,796 servicios al año
- **Hospitalización:** 30 camas censables
- **Construcción:** 6,772.44 metros cuadrados.
- **Tipo de Proyecto:** Proyecto de Inversión en infraestructura social

Inversión aproximada: \$298.54 mdp

- **Construcción:** \$184.55 mdp
- **Equipamiento:** \$113.99 mdp
- **Mantenimiento y Operación Anual en el horizonte de evaluación de 30 años:** \$4,154.8 mdp

Avances:

- **Registro en la SHCP:** 1612U000032
- **Certificado de Necesidad:** CDN-7061/NAY-62/15
- **Certificado de Factibilidad:** CF/DGDIF/149/2016
- **Dictamen de Validación de Equipo:** DV-049/16 (vigente)
- **Certificado de Necesidad de Equipo:** CDN-025/16 (vigente)
- **Se cuenta con la factibilidad legal**
- **Se cuenta con la propiedad del terreno**
- **Reporta un Avance Físico del 51% y Financiero del 48%.**



NAYARIT
GOBIERNO DEL ESTADO



SECRETARÍA DE
PLANEACIÓN, PROGRAMACIÓN
Y PRESUPUESTO

CONSTRUCCIÓN DEL HOSPITAL GENERAL DE ZONA DEL IMSS



Perfil técnico:

Diseño, Construcción, Equipamiento, Operación y Mantenimiento de un Hospital General de Zona del Instituto Mexicano del Seguro Social de segundo nivel para atender la creciente demanda de servicios médicos en la Riviera Nayarit.

Características:

- **Hospitalización:** 144 camas censables y 109 no censables
- **Quirófanos para cirugía:** 8 quirófanos – 6 de cirugía general; 1 de tococirugía y 1 de ambulatorio
- **Consulta Externa:** 35 Consultorios
- **Especialidades Médicas:** 36

Inversión aproximada

- **Inversión:** \$1,584.6 mdp
- A través del esquema de Proyectos de Asociación Público Privada a un plazo de 25 años.

Población Beneficiada: 512,625 derechohabientes

Consultas de especialidades: 66,933

Empleos que genera: 900

Avances:

- **Registro en la SHCP:** 14168000002
- **En Proyecto PEF 2018 se incluyen:** \$ 705.3 MDP

Calendario de Licitación:

- **Publicación de Bases:** Marzo de 2017
- **Entrega de Propuestas Técnica y Económica:** Julio de 2017
- **Firma de Contrato:** Agosto de 2017
- **Inicio de obra:** Noviembre de 2017
- **Avance Físico:** 15%



NAYARIT
GOBIERNO DEL ESTADO



SECRETARÍA DE
PLANEACIÓN, PROGRAMACIÓN
Y PRESUPUESTO



CLINICA HOSPITAL "ISSSTE"

Perfil técnico: Sustitución de la infraestructura actual del Hospital General "Aguiles Calles Ramírez" de más de 50 años de antigüedad para construir una nueva unidad médica.

Características:

- **Consulta externa:** 35 consultorios.
- **Hospitalización:** 150 camas censables y 52 transitorias
- **Quirófanos para Cirugía:** 7 Quirófanos
- **Especialidades:** 32
- **Servicios Auxiliares:** 6 de diagnóstico y 8 de tratamiento.

Inversión aproximada: \$1,452.2 mdp

- A través del esquema de Proyectos de Asociación Público Privada en un periodo de 25 años.

Población Beneficiada: 230 mil derechohabientes

Avances:

- En Proyecto PEF 2018 se incluyen \$1,029.1 MDP

Calendario de Licitación:

- **Publicación de Bases:** Febrero 2017
- **Entrega de Propuestas:**
 - Técnica: Junio de 2017
 - Económica: Julio de 2017
- **Firma de Contrato:** 30 de Agosto de 2017 con el Consorcio Español "Grupo Ortiz" quien se adjudico la licitación.
- **Inicio de obra:** Febrero del 2018.



NAYARIT
GOBIERNO DEL ESTADO



SECRETARÍA DE
PLANEACIÓN, PROGRAMACIÓN
Y PRESUPUESTO

CONSTRUCCIÓN DE NUEVO CENTRO DE SALUD MENTAL



Perfil técnico: Construcción de un Nuevo Centro de Salud Mental en un terreno de 12,890.95 metros cuadrados y con 4,879.86 metros cuadrados de construcción.

Características:

- 7 camas para hospitalización de mujeres.
- 13 camas para hospitalización de hombres.
- Área de entretenimiento.
- Área administrativa.
- Vestíbulo.
- Área de tratamiento.
- Trabajo social, 4 consultorios de psicología, Cámara de Gezzel, terapia grupal.
- Servicios generales.
- Casa de máquinas, cocina, comedor, baños, vestidores.
- Áreas comunes.
- Cancha de usos múltiples, terraza de esparcimiento.

Inversión Aproximada Obra.- 146.4 mdp

Inversión Aproximada Equipo.- 10 mdp

Avances: En gestión.



NAYARIT
GOBIERNO DEL ESTADO



SECRETARÍA DE
PLANEACIÓN, PROGRAMACIÓN
Y PRESUPUESTO

REHABILITACIÓN INTEGRAL TEATRO DEL PUEBLO “ALÍ CHUMACERO”



NUEVO ALÍ CHUMACERO



ACCESO PRINCIPAL Y PLAZA

Ubicación:

<https://www.google.com.mx/maps/place/Teatro+del+Pueblo+Al%C3%AD+Chumacero/@21.5147118,4.9008332,17z/data=!3m1!4b1!4m5!3m4!1s0x842736560fc46ca3:0x89c80e2e9a8f855c!8m2!3d21.5147068!4d-104.8986445>

Perfil técnico:

Construcción y Equipamiento del Recinto Cultural más importante de Nayarit. Se tiene contemplado integrar un área frontal con plataforma de diversos servicios culturales, artísticos y comerciales para el fomento de actividades recreativas permanentes al interior y exterior del inmueble para la buscar la autosuficiencia financiera.

Características:

- Remodelación total del Edificio
- Cambio integral de la Mecánica Teatral
- Modernización del Sistema de Refuerzo Electroacústico
- Modernización del Sistema de Iluminación Escénica
- Incorporación del Sistema de Video Proyección
- Construcción de un Black Box para presentaciones locales
- Modernización del Sistema de Intercomunicación
- Instalación de Plataforma Spiralit con tecnología alemana
- Mejoramiento del Sistema de Seguridad
- Aire Acondicionado de mayor eficiencia energética
- Concha Acústica para presentación de Orquesta Sinfónica.

Población Beneficiada: 439 mil personas (Zona conurbada Tepic-Xalisco)

Tipo de Proyecto: Proyecto de inversión en infraestructura Gubernamental.

Inversión: \$ 295 mdp (Público/Asociación Público-Privada).

Avances:

- Se dispone de Proyecto Ejecutivo, el cual fue validado por todas las diversas disciplinas artísticas que son y se encuentra en proceso de registro ante la Unidad de Inversiones de la SHCP

CENTRO REGIONAL PARA EL DESARROLLO DE LAS ARTES ESCÉNICAS



Perfil Técnico:

Rescatar el inmueble de la Ex-Fabrica Textil de Bellavista cuya construcción data del año 1835, ubicado a 7 kilómetros de la ciudad de Tepic, para dotar de un espacio digno a la comunidad artística de la Región Centro-Occidente, para el desarrollo de las artes escénicas en las especialidades de Música, Danza y Teatro.

Características:

- Monumento histórico registrado ante INAH clave: 180170050002
- Teatro Polivalente:
- Museo de sitio
- Biblioteca y Archivo Histórico
- Áreas para el desarrollo de Música , Danza y Teatro
- Escuela de iniciación artística y equipamiento. (Se encuentra en operaciones, desde el 14 de mayo de 2018 se dan clases de música, danza, teatro y artes plásticas)

Inversión Total: \$400 mdp

Financiamiento:

- ✓ Con recursos federales de la Secretaría de Cultura.
- ✓ Con recursos federales Ramo General 23 del PEF 2016.

Avances:

- Se han ejecutado \$ 22.5 mdp en la primera etapa
- A finales de 2016 arranco la Escuela de iniciación artística con una inversión de \$ 16 mdp., además se equipo el archivo histórico, biblioteca y el auditorio del foro polivalente con inversión de \$16 mdp.
- Se autorizaron \$6.3 mdp para 2017 para la rehabilitación del jardín de frontispicio y construcción de baños para el auditorio polivalente, los cuales se encuentran ejecutados al 100%.
- El teatro polivalente esta concluido al 100%, el archivo histórico se encuentra en gestión de recurso para operar administrativamente.



SECRETARÍA DE
PLANEACIÓN, PROGRAMACIÓN
Y PRESUPUESTO

CONSTRUCCIÓN Y EQUIPAMIENTO ESCUELA SUPERIOR DE MÚSICA



Perfil Técnico: Construcción de la Escuela Superior de Música del Estado de Nayarit en el complejo cultural de las “Artes Unidas” de la ciudad de Tepic, Nayarit. Equipar de instrumentos musicales y adecuar espacios culturales destinados a la enseñanza para la capacitación en la ejecución de la música.

Características:

Esta edificación propone:

- 4 aulas de materias teóricas y 20 de ensayo individual.
- 1 sala de percusiones y ensambles
- 2 salones de ensayo para piano y 1 para coros
- 2 salas de ensayo para orquesta de cámara
- 2 salas audiovisuales
- Adecuación de 16 aulas individuales (trabajo de tabla roca, carpintería, instalación eléctrica, colocación de barandales y pintura)
- Adquisición de 75 instrumentos musicales.

Inversión Total: \$64.3 mdp

Financiamiento:

- ✓ Con recursos federales de la Secretaría de Cultura
- ✓ Con recursos federales del Ramo General 23 del PEF 2017
- ✓ Promotor el Consejo Estatal para la Cultura y las Artes de Nayarit y el ejecutor es Secretaría de Obras Públicas.

Avances:

- **Se han ejecutado \$27 mdp en las primeras 4 etapas.**
- **Se ha construido una bodega de instrumentos, un aula de ensayo de orquesta, un aula para percusiones y un aula de ensayo grupal (edificio norte)**
- **Se cuenta con una construcción en obra negra del área administrativas, baños de hombres y mujeres, cuatro aulas teóricas y el 60% de estructura metálica de planta alta (edificio sur).**



NAYARIT
GOBIERNO DEL ESTADO



SECRETARÍA DE
PLANEACIÓN, PROGRAMACIÓN
Y PRESUPUESTO

UNIVERSIDAD POLITÉCNICA DEL ESTADO DE NAYARIT

UNIVERSIDAD POLITÉCNICA DE NAYARIT
GERENCIA DE PROYECTOS

INIFED
INFRAESTRUCTURA
EDUCATIVA



Perfil Técnico:

En Nayarit se propone expandir la oferta educativa en el Nivel Superior, para abatir el rezago educativo en el nivel profesional. Dicha infraestructura se ubicara en área de crecimiento urbano denominado La Cantera en la ciudad capital Tepic, Nayarit.

Características:

En una primera etapa, se construye la Unidad de Docencia 2, de 58.56 x 30.50 metros en dos niveles. Con infraestructura para:

- 13 Aulas didácticas (30 alumnos);
- 5 Aulas didácticas (20 alumnos);
- Servicios sanitarios para alumnos y alumnas;
- Servicios sanitarios para personal docente;
- 4 Laboratorios;
- 2 Áreas para personal administrativo;
- 2 Áreas para profesores de tiempo completo;
- 1 Sala de Juntas;
- 1 Sala de estudio;
- 1 Sala de comunicaciones.

Financiamiento:

Fondo de Aportaciones Múltiples 2012. (Primera Etapa) En proceso
Escuelas al CIEN. (Segunda Etapa) Próximamente.

Inversión:

En una primera etapa se tiene una inversión pública aproximada de \$32.99 mdp.

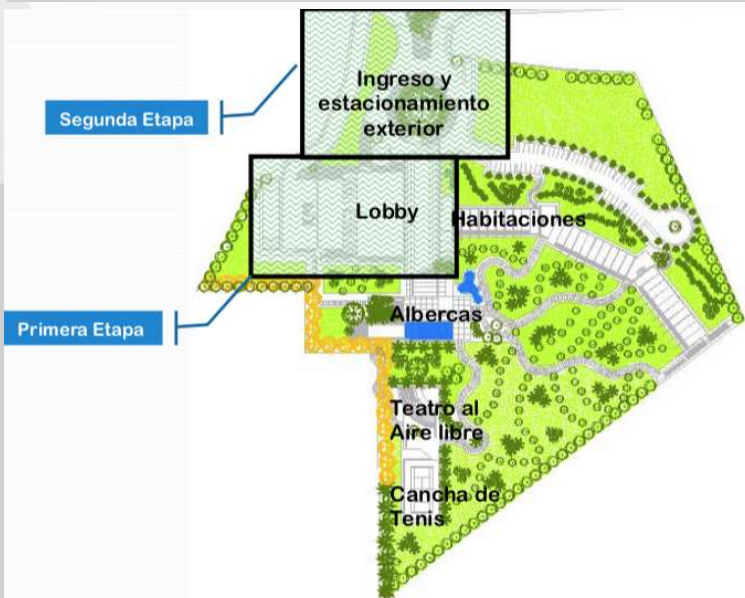
En la segunda etapa se tiene aprobada una inversión de \$35 mdp para terminación del edificio y obra complementaria.

Avances:

Se tiene un avance físico del 88%.



SECRETARÍA DE
PLANEACIÓN, PROGRAMACIÓN
Y PRESUPUESTO



HOTEL ESCUELA UT BAHÍA DE BANDERAS

Perfil Técnico:

Para cumplir con el modelo de 70% práctica y 30% teoría, el Gobierno del Estado de Nayarit propuso la construcción de un hotel de aplicación. El diseño surge de la idea de mostrar en conjunto el campus universitario y el hotel anexo. Beneficiará a los estudiantes de las UT's del estado y de todo el país con perfil turístico, a través de alianzas para que practiquen en un hotel de estas características.

Características:

- El hotel de aplicación contará con un área de construcción de aproximadamente 11,600 metros cuadrados, y una superficie de 44,976 metros cuadrados, la superficie del campus es de 85,208 metros cuadrados.
- Estará dentro de la categoría 5 estrellas.
- Contará con 51 habitaciones distribuidas en 3 módulos.
- Lobby, Área de Administración del Hotel, Oficinas de la Asociación de Hoteles y Moteles y de Oficina de Visitantes y Convenciones.
- Estacionamiento subterráneo para 55 autos y estacionamiento abierto para 45 autos y 1 autobús.
- Salón de Eventos y Convenciones para 240 personas.
- Restaurant de especialidades, Alberca, Snack Bar, Logo Shop, Spa, Gimnasio, Cancha de Tenis, Teatro al Aire Libre, Kids Club, Agencia de Viajes y Lavandería.

Inversión Total: 280 mdp.

Financiamiento:

- La primera etapa tuvo una inversión superior a los 55 mdp con Recursos Federales del Fondo de Aportaciones Múltiples y de un FIDEICOMISO Estatal.
- La segunda etapa tuvo una inversión aproximada a los 25 mdp con Recursos Federales del Fondo de Aportaciones Múltiples.

Avances:

Actualmente se encuentran construidos en obra negra el Lobby, Estacionamiento Subterráneo, Área de Administración, Área de Servicios Generales, Patio de Maniobras, Restaurant de Especialidades, Salón de Eventos y Convenciones, Área Comercial, Salón de Usos Múltiples para Empleados, Área de Entretenimiento Interior, Lavandería, Centro de Negocios, Spa, Gimnasio y Kids Club.



SECRETARÍA DE
PLANEACIÓN, PROGRAMACIÓN
Y PRESUPUESTO

CANAL "CENTENARIO"



5,480 Productores



Perfil Técnico:

Construcción de una red de 320 km de canales generando nueva infraestructura de captación, conducción y distribución de aguas para riego.

Características:

- 60 km de canal principal y 293 km de drenes.
- 429 km de caminos y 114 bordos de protección.

Inversión: \$ 7,936.8 mdp

Beneficios:

- 43,105 nuevas hectáreas se incorporan al riego
- 7,643 productores beneficiados
- 2,000 empleos

Avances:

- Registro en la SHCP: 1416B000002
- Incluido en el P.N.I. 2014-2018
- En 2014 se otorgaron: \$327 MDP.
- En 2015 se otorgaron: \$334.5 MDP.
- En 2016 se otorgaron: \$228.1 MDP.
- En 2017 se otorgaron: \$649.6 MDP.
- EL 22/07/2014, se dio el Banderazo de Arranque.
- Se llevó a cabo la Sobreelevación de la Presa Derivadora Amado Nervo "El Jileño", Sobreelevación del Tramo A del Canal Principal, del km 0+000 al km 13+380, Construcción de la Zona de Riego "Yago- El Tambor" (2,000 ha nuevas al riego), Construcción Tramo B1 del Canal Principal km 13+380 al km 20+900, y Construcción Tramo B2 del Canal Principal km 20+900 al km 28+575.85.
- Avance Físico del 72.36% y Financiero del 83.67%



NAYARIT
GOBIERNO DEL ESTADO



SECRETARÍA DE
PLANEACIÓN, PROGRAMACIÓN
Y PRESUPUESTO

DESARROLLO DE PARQUES AGROINDUSTRIALES



Perfil Técnico:

Creación de infraestructura básica para un agroparque en donde convergen diferentes actividades agroalimentarias (principalmente frutales) que adicionan valor, incrementan valor y productividad. Se genera un punto estratégico, logístico, climático y comercial que favorecerá la adición de valor en cada una de las cadenas representadas: mango, aguacate, piña, limón y yaca.

Beneficios:

- Integración de al menos 15 empresas agroindustriales encadenadas entre sí.
- Al menos 5 cadenas agroalimentarias beneficiadas.
- Compra de al menos 60 mil toneladas de fruta en el primer año.

Inversión Estimada: 200 mdp

Metas Físicas:

- 50 hectáreas de agroparque con infraestructura básica: Avenidas, Lotificación, Suministro de Energía Eléctrica, Agua Potable, Drenaje y Servicios Generales.

Avances:

- Se está por terminar la primera nave industrial para empaque de fruta.



NAYARIT
GOBIERNO DEL ESTADO



SECRETARÍA DE
PLANEACIÓN, PROGRAMACIÓN
Y PRESUPUESTO

CENTRO GANADERO DE NAYARIT “CEGANAY”



Perfil Técnico: El CEGANAY será la sede en la cual los ganaderos del Estado de Nayarit podrán exponer y comercializar su ganado cómoda y profesionalmente. Además de ser el centro genético donde se realizarán las transferencias de embriones tradicionales e in vitro. En este recinto los ganaderos y público en general conocerán las razas que mejor se adaptan a la región.

Características:

- Ingresos y plazoleta.
- Edificio administrativo.
- Área de exposiciones de 3 mil 200 metros cuadrados.
- Área de descanso y comidas.
- Corrales en área de 3 mil 150 metros cuadrados.
- Equipamiento de: Bodega, Planta de Alimentos, Laboratorio de Inseminación, Transferencia de Embriones, y Báscula para Camiones.

Financiamiento: Pendiente.

Beneficios:

- Incremento sustancial en la productividad ganadera.
- Comercializar en mediano plazo el producto en mercados internacionales.
- Patrimonio y herencia de por vida.

Avances:

- **En 2017 el Gobierno del Estado donó un terreno de 1.6 hectáreas en el Ejido de la Cantera, para que se construya el Centro de Comportamiento, Inseminación Artificial, Transferencia de Embriones y Fertilización In Vitro.**



NAYARIT
GOBIERNO DEL ESTADO



SECRETARÍA DE
PLANEACIÓN, PROGRAMACIÓN
Y PRESUPUESTO

AUTOPISTA JALA-COMPOSTELA-BAHÍA DE BANDERAS



Perfil Técnico:

Generar un proyecto carretero Inter-Estatal, reducir los tiempos de recorrido hacia el polo de desarrollo turístico denominado “Riviera Nayarit”, desde el centro del país, particularmente desde las entidades federativas que conforman la Región Centro Occidente.

Características:

- 184 km de desarrollo del proyecto. (Troncal 166.1 km. Ramales 17.9 km)
- Autopista de altas especificaciones, Tipo “A4”
- Velocidad de Proyecto: 110 km/hr.
- Tiempo de Construcción: Diciembre 2011 a Dic 2018.
- Tránsito Esperado: 6,400 vehículos por día.

Inversión: \$14,777 mdp.

Beneficios:

- Reducción de 4:00 horas a 1:30 horas en el tiempo de traslado Guadalajara - Puerto Vallarta.
- Se eliminan los cuellos de botella en el tramo Compostela-Las Varas de la carretera federal 200.

Avances:

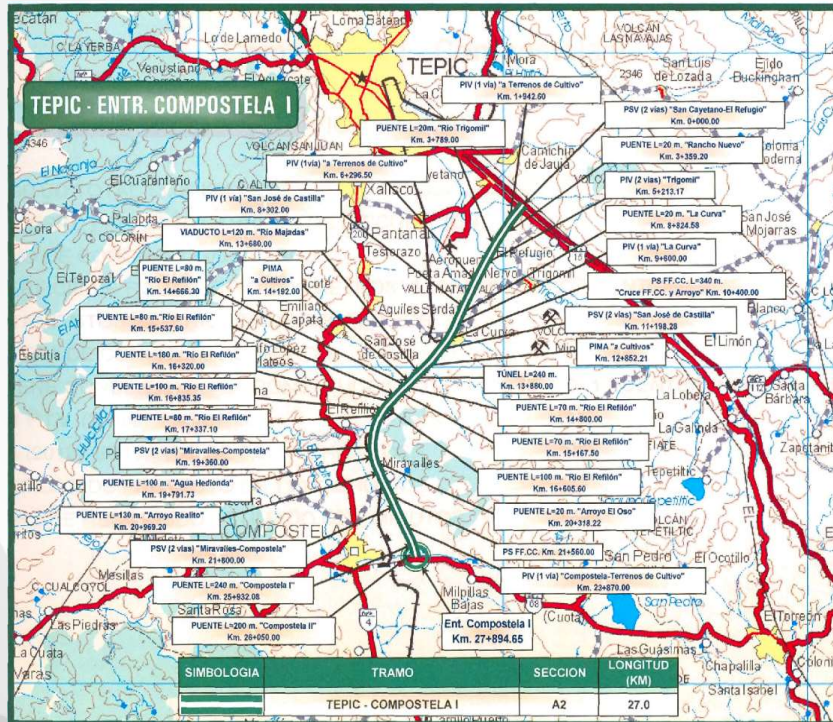
- **Registro en SHCP: 11096340006**
- **El Tramo Jala-Compostela II de 54 kms, y el Tramo Compostela II que une al entronque Compostela I de 13.9 kms, se encuentra terminado y en operación con una inversión de 4,630 mdp.**
- **En Febrero de 2018 el Presidente Peña Nieto dio el banderazo de operación al tramo Jala-Compostela.**



NAYARIT
GOBIERNO DEL ESTADO



SECRETARÍA DE
PLANEACIÓN, PROGRAMACIÓN
Y PRESUPUESTO



AUTOPISTA TEPIC-COMPOSTELA

Perfil Técnico:

La relación comercial entre Tepic y la zona de la Riviera Nayarit, tiende a incrementarse significativamente, al ser inducido a convertirse en el proveedor importante más cercano. Lo anterior obliga a generar políticas públicas que promuevan la producción de los insumos requeridos en toda la zona turística. A través de la conectividad de una moderna autopista, permitirá mejorar la seguridad del viajero, reducir los costos de operación y los tiempos de traslado de mercancías y personas.

Características:

- Un cuerpo con longitud total de 28 km.
- Ancho de corona: 12 metros.
- Carretera Tipo "A2".
- Superficie de rodamiento de 7 metros.
- Acotamientos exteriores de 2.50 metros a cada lado.
- Carpeta de concreto asfáltico.
- TDPA (2016) estimado 5,836 vehículos.
- Tiempo de recorrido estimado: 15-20 minutos.

Inversión Aproximada: \$1,514 MDP.

Avances:

- La SCT cuenta con el Proyecto Ejecutivo.
- Se pretende sea a través de una APP (Asociación Público Privada) o con una concesión estatal la cual sería solicitada al gobierno federal con probable subvención del FONADIN (Fondo Nacional de Infraestructura).


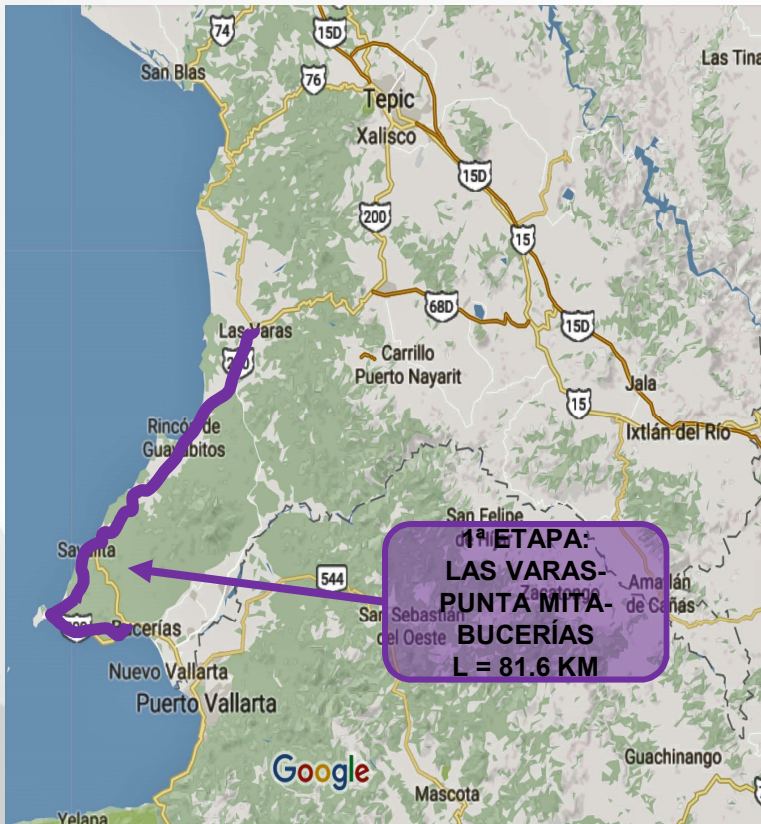


NAYARIT
GOBIERNO DEL ESTADO



SECRETARÍA DE
PLANEACIÓN, PROGRAMACIÓN
Y PRESUPUESTO

BOULEVARD TURÍSTICO RIVIERA-NAYARIT (1era Etapa)



Perfil Técnico:

Construcción de una moderna vía panorámica desde la población de las Varas hasta Punta Mita, Nayarit haciendo mas confortable el traslado hacia el polo de desarrollo turístico denominado "Riviera Nayarit.

Características:

- Longitud: 81.6 km.
- Ancho de Vialidad: 23 m.
- Camellón Central 4 m.
- Tipo "A4"; 2 carriles de 3.5m cada uno por sentido, acotamiento de 2.5 m.

Inversión Aproximada: \$1,343 MDP.

Beneficio Social Directo Total:

- Habitantes en Bahía de Banderas, Compostela y San Blas: 269 mil 750 habitantes.

Beneficio Social Indirecto Total:

- Habitantes de todo el Estado: 1 millón 085 mil habitantes.

Beneficio 1era Etapa:

- Reducción de 1.30 Horas a 45 minutos en el tiempo de traslado Las Varas-Punta Mita.
- Alta Plusvalía a 25 mil hectáreas.

Avances: En Gestión.



NAYARIT
GOBIERNO DEL ESTADO



SECRETARÍA DE
PLANEACIÓN, PROGRAMACIÓN
Y PRESUPUESTO

BOULEVARD TURÍSTICO RIVIERA-NAYARIT (2da Etapa)



Perfil Técnico:

A través de la conectividad de una moderna carretera panorámica costera, se busca sumar al desarrollo turístico de la Riviera Nayarit al puerto de San Blas y a toda la Costa Norte del Estado.

Características:

- 52.5 km de desarrollo total del proyecto, y 5.2 km del tramo en terminación.
- Pavimento Asfáltico
- Carretera tipo "A" 2
- Velocidad de proyecto 90 km/hr.

Inversión : \$1,298.2 MDP.

Beneficio Social Directo Total:

- Habitantes en Bahía de Banderas, Compostela y San Blas: 269 mil 750 habitantes.

Beneficio Social Indirecto Total:

- Habitantes de todo el Estado: 1 millón 085 mil habitantes.

Beneficio 1era Etapa:

- Alta Plusvalía a 15 mil hectáreas.

Avances:

- Includo en el Programa Nacional de Infraestructura 2014-2018.
- El tramo Aticama-Las Islitas ya se está ampliando a carretera tipo "A4" con una inversión de \$139.5 mdp.



NAYARIT
GOBIERNO DEL ESTADO



SECRETARÍA DE
PLANEACIÓN, PROGRAMACIÓN
Y PRESUPUESTO

MODERNIZACIÓN CARRETERA FEDERAL 200



Perfil Técnico:

Dotación de una vía panorámica a los visitantes del polo de desarrollo turístico denominado “Riviera Nayarit” desde la población de las Varas y hasta Punta Mita haciendo más confortable y seguro el traslado en esta zona de crecimiento turístico.

Características:

- Desarrollo del proyecto: 50.12 km.
- Sección Tipo: Carretera tipo “A4”
- Velocidad de Proyecto: 60 km/hr.

Inversión 2018: \$150 mdp.

Meta: 8km

Beneficios:

- Incrementar la seguridad de los usuarios de esta vía de comunicación.
- Apuntalar las inversiones en materia de infraestructura turística de la zona.

Avances:

- **Registro En Hacienda: En trámite**
- **Se estima que el arranque de las obras será en el primer semestre de 2018.**



NAYARIT
GOBIERNO DEL ESTADO

PUENTE INTER-ESTATAL FEDERACION EN LA Z.M. BAHIA DE BANDERAS-PTO. VALLARTA



SECRETARÍA DE PLANEACIÓN, PROGRAMACIÓN Y PRESUPUESTO



Perfil Técnico:

Construcción de una conectividad integral entre los municipios de Bahía de Banderas y Puerto Vallarta, Jalisco, que incluye la construcción de un puente sobre el Río Ameca, una Avenida Interestatal entre los dos municipios y un programa de reordenamiento y modernización del transporte público.

Características:

El proyecto integral incluye:


- Construcción de Puente sobre el Río Ameca .
- Una moderna vialidad de 900 metros de longitud con 7 carriles.
- Plan de reordenamiento del transporte urbano.

Inversión en el Puente: \$629.55 mdp.

Financiamiento: Recursos Federales provenientes del P.E.F.

Avances:

- Proyecto ya registrado en la Unidad de Inversiones de la SHCP con registro No. 12096340002.
- Ya se cuenta con el Proyecto Ejecutivo del Puente “Federación” validado por La SCT.





SECRETARÍA DE PLANEACIÓN, PROGRAMACIÓN Y PRESUPUESTO



ACUEDUCTO BAHIA DE BANDERAS

Perfil Técnico:

Asegurar el abasto de agua requerido para el crecimiento de la población urbana del municipio de Bahía de Banderas, mediante la construcción de una línea de conducción de 62 km, obra de toma (Pozo Radial), Planta de Bombeo y Tanque de Entrega.

Inversión Aproximada: \$1,136.4 mdp

Apoyo no Recuperable (Fondo): \$454.5 mdp

Financiamiento:

PROYECTO: A través de una APP con apoyo del 49% por parte de FONADIN.

Estudios:

FONADIN: 50% del costo (sin IVA).

NAYARIT: 50% del costo más 100% del IVA.

Etapas para su implementación:

1. Estudios: Estudios de Ing. Básica, Estudio de Evaluación Socioeconómica, Asesoría Especializada Técnico-Financiero. **Costo \$ 9 mdp + \$1.44 mdp + IVA = Costo Total \$10.44 mdp.**

2. Registro: En unidad de inversiones SHCP.

3. Concurso: Asignación y ejecución del Proyecto

Avances:

- A través del PROMAGUA se han autorizado la elaboración de estudios por un monto de 8 millones de pesos.
- Se cuenta con estudios topográficos, geotécnicos, geofísicos y de calidad del agua.
- En elaboración el Estudio Técnico-Financiero que incluye bases de licitación y modelo de contrato.

FECHA	ASUNTO	ESTADO
23 MAR 2011

CONVENIO DE APOYO FINANCIERO QUE CELEBRAN, POR UNA PARTE, EL BANCO NACIONAL DE OBRAS Y SERVICIOS PÚBLICOS, SOCIEDAD NACIONAL DE CRÉDITO, EN SU CARÁCTER DE INSTITUCIÓN FIDUCIARIA EN EL FIDEICOMISO PÚBLICO NÚMERO 1838, DENOMINADO FONDO NACIONAL DE INFRAESTRUCTURA (FONDO), REPRESENTADO POR FEDERICO PATINO MARGÜEZ, DIRECTOR DE BANCA DE INVERSIÓN Y CREDITADO FIDUCIARIO, A FAVOR DEL INQ. EUGENIO AMADOR GUTIÉRREZ, SUBDIRECTOR DE AGUA, ENERGÍA Y MEDIO AMBIENTE Y, POR LA OTRA PARTE, LA COMISIÓN ESTATAL DE AGUA POTABLE Y ALCANTARILLADO DE NAYARIT (PROMOTOR), REPRESENTADO POR EL INQ. EMILIO ESPINOSA JIMÉNEZ, DIRECTOR GENERAL, A FAVOR DEL INQ. YANIL MEXAL ALVAREZ BANCHEZ, DIRECTOR DE PLANEACIÓN, AL TENOR DE LAS DECLARACIONES Y CLÁUSULAS SIGUIENTES:

DECLARACIONES

I. DECLARA EL FONDO, POR CONDUCTO DE SU REPRESENTANTE, QUE:

a) El 17 de febrero de 2008, se publicó en el Diario Oficial de la Federación el Decreto por el que se creó la Comisión del Fideicomiso Fondo Nacional de Infraestructura, que tiene un carácter de coordinación de la Administración Pública Federal para la inversión en infraestructura, principalmente en las áreas de comunicaciones, transportes, industria, medio ambiente y turística, que auxilia en la planeación, fomento, construcción, conservación, operación y transferencia de proyectos de infraestructura con impacto social o económico, de acuerdo con los programas y los recursos presupuestales correspondientes. Lo anterior, a efecto de cobijar en el cumplimiento del Programa Nacional de Infraestructura 2007-2012 y, en su caso, del instrumento que lo sustituya.

b) El artículo Segundo, inciso a) del Decreto que se refiere al número anterior, se ordenó al Banco Nacional de Obras y Servicios Públicos, S.N.C., en su carácter de Mandatario del Gobierno Federal, entre otras funciones, manifestar a las Comisiones denominadas Fideicomiso de Apoyo para el Rescate de Autopistas Condonadas (FARAC), a efecto de transferirlo en el Fondo Nacional de Infraestructura.

c) Con fecha 8 de mayo de 2008, se suscribió el Cuarto Convenio Modificado al Contrato de Construcción del FARAC, mediante el cual éste se transfirió en el Fondo Nacional de

Infraestructura, en cumplimiento al Decreto a que se ha hecho referencia en las presentes Declaraciones.

d) En la Primera Sesión Ordinaria de 2008, del Comité Técnico del Fondo Nacional de Infraestructura, mediante Acuerdo CTHA ORD/14MAY/2008(1), dicho Órgano Colegiado autorizó la participación del FONADO en el Programa de Modernización de Organismos Operadores de Agua (PROMAGUA).

e) Las Reglas de Operación del Fondo Nacional de Infraestructura, establecidas, entre otras, las disposiciones que rigen el otorgamiento de Apoyos No Recuperables y de Apoyos Recuperables para proyectos de Infraestructura.

f) En la Cuarta Sesión Extraordinaria de 2010 del Subcomité de Evaluación y Financiamiento del Fideicomiso Número 1838 Fondo Nacional de Infraestructura, mediante Acuerdo BEFAA EXT/10DICIEMBRE/2010(1), dicho Órgano Colegiado autorizó el otorgamiento de un Apoyo No Recuperable (APOYO), a favor del operario denominado Comisión Estatal de Agua Potable y Alcantarillado de Nayarit (PROMOTOR), para destinarse a lo siguiente: (i) la ejecución de los estudios de (a) Ingeniería Básica y (b) Evaluación Socioeconómica (ESTUDIOS), así como la (c) Asesoría Especializada (ASESORÍA), a fin de conformar un Sistema de Participación Privada para la ejecución del proyecto denominado "Acueducto Bahía de Banderas" (PROYECTO), para el abasto de agua en totole e diversas localidades del Municipio de Bahía de Banderas, en el Estado de Nayarit. El monto máximo del Apoyo No Recuperable será hasta por el monto de \$4,800,000.00 (Cuatro millones quinientos mil pesos 00/100 M.N.), desglosado de la manera siguiente: (i) hasta por el 80% (ochenta por ciento) del costo del estudio de Ingeniería Básica, sin incluir el impuesto al Valor Agregado (IVA), y sin que este importe sea superior a \$2,000,000.00 (Dos millones quinientos mil pesos 00/100 M.N.); (ii) hasta por el 80% (ochenta por ciento) del costo del estudio de Evaluación Socioeconómica, sin incluir el IVA, y sin que este importe sea superior a \$800,000.00 (Quinientos mil pesos 00/100 M.N.); y (iii) hasta por el 90% (noventa por ciento) del costo de la ASERORÍA, sin incluir el IVA, y sin que este importe sea superior a \$1,500,000.00 (Un millón quinientos mil pesos 00/100 M.N.). El 50% (cincuenta por ciento) restante del costo de cada uno de los ESTUDIOS y la ASERORÍA, respectivamente, más el 100% (cien por ciento) del IVA correspondiente, serán abonados por el PROMOTOR.

g) A fin de dar cumplimiento al Acuerdo referido en la declaración inmediata anterior, comparece a la celebración del presente convenio, en los términos y condiciones que se estipulan más adelante.

h) Mediante Oficio No. 80003-02-738 de fecha 22 de noviembre de 2010, expedido por los titulares de la Dirección de Planeación de Organismos Operadores y de la Dirección de Estudios y Proyectos de Agua Potable y Redes de Alcantarillado, ambos pertenecientes a la Subdirección General de Agua Potable, Energía y saneamiento de la Comisión Nacional de Agua como Coordinadores Sectoriales, manifestó su conformidad respecto de los ESTUDIOS y la ASERORÍA, así como de la información de la Nota los Acuerdos solicitados y el destino materia de los mismos, informando que (i) cumplen con las



SECRETARÍA DE
PLANEACIÓN, PROGRAMACIÓN
Y PRESUPUESTO

GENERACION DE ENERGIA ELECTRICA A BASE DE GEOTERMIA



Potencial Geotérmico :

Estudio de factibilidad para la construcción de Plantas Generadoras de Energía Eléctrica en las zonas aledañas al volcán del Ceboruco, en los municipios de Ahuacatlán, Jala, Ixtlán y Santa María del Oro.

Características:

El proyecto tiene una capacidad inicial de generación media anual total de 30 MW. El grupo MEXXUS-RG con tecnología y capital Islandés estudia las posibles alternativas de obra viables al amparo de la 1ª concesión geotérmica otorgada por la CRE.

Financiamiento: A través de APP

- Gobierno aporta información, acompañamiento y asesoría en los tramites.
- Privado aporta la totalidad del capital.

Monto de la Inversión Estimada: Hasta \$ 2,800 mdp

Avances:

- Registro en la SHCP: No aplica (Inversión Privada).
- Ya se registra inversión privada de \$1 millón de dólares en la instalación de 150 estaciones de monitoreo.
- La Comisión Reguladora de Energía ya emitió el permiso correspondiente.
- El privado adquirió 53 hectáreas en el Ocotillo, para la colocación de las primeras tres plataformas.

 <p>SECRETARÍA DE ENERGÍA</p> <p>TÍTULO DE PERMISO</p> <p>DE PEQUEÑA PRODUCCIÓN DE ENERGÍA ELÉCTRICA</p> <p>CONDICIONADO CONFORME A SU CONDICIÓN SÉPTIMA FRACCIÓN II</p> <p>E/1006/PP/2013</p> <p>OTORGADO A</p> <p>MEXXUS RG, S. DE R. L. DE C. V.</p> <p>EN TÉRMINOS DE LA RESOLUCIÓN Núm. RES/221/2013 DEL 20 DE JUNIO DE 2013</p>	 <p>DIRECCIÓN DE OBRAS PÚBLICAS, DESARROLLO URBANO Y ECOLOGÍA</p> <p>ASUNTO: PERMISO DE CONSTRUCCIÓN</p> <p>OFOP/2013/2014</p> <p>EL QUE SUSCRIBE EL C. ING. MANUEL PARRA GARCÍA, DIRECTOR DE OBRAS PÚBLICAS, DESARROLLO URBANO Y ECOLOGÍA DE H. XXXIX AYUNTAMIENTO DE SANTA MARÍA DEL ORO NAYARIT, SE PERMITE EN TÉRMINOS:</p> <p>ANUENCIA</p> <p>A LA EMPRESA MEXXUS RG, S. DE R. L. DE C. V. PARA EL PERMISO DE CONSTRUCCIÓN DE UN PEQUEÑO DESARROLLO EN Ocotillo UBICADO EN LA LOCALIDAD DEL OCOTILLO MUNICIPIO DE SANTA MARÍA DEL ORO NAYARIT, CUYAS CARACTERÍSTICAS SE DETALLAN A CONTINUACIÓN:</p> <p>TIPO DE CONSTRUCCIÓN: AOTUCONSTRUCCIÓN</p> <p>ÁREA DE CONSTRUCCIÓN: 25.70-00.00.00</p> <p>INTENSO DE LA CONSTRUCCIÓN: PLANTA GEOTERMICA</p> <p>SE EXCIDE EN LA PRESENTE A LOS 12 DIAS DEL MES AGOSTO DEL AÑO 2014.</p> <p>NOTA: ESTA ANUENCIA TIENE VIGENCIA DE UN AÑO A PARTIR DE LA FECHA DE EXPEDICIÓN</p> <p>ATENTAMENTE DIRECCIÓN DE OBRAS PÚBLICAS, DESARROLLO URBANO Y ECOLOGÍA</p> <p>ING. MANUEL PARRA GARCÍA</p> <p>COPIA DEL TÍTULO DE PERMISO DE CONSTRUCCIÓN DEL 20 DE JUNIO DE 2013 SECRETARÍA DE ENERGÍA SECRETARÍA DE ECONOMÍA</p>
---	---



NAYARIT
GOBIERNO DEL ESTADO



SECRETARÍA DE
PLANEACIÓN, PROGRAMACIÓN
Y PRESUPUESTO

NUEVO CENTRO PENITENCIARIO “VENUSTIANO CARRANZA”



Perfil técnico: Construcción de nueva infraestructura penitenciaria para reos del fuero común del Estado de Nayarit. El proyecto resolverá el grave problema social que hoy representa al actual CERESO “Venustiano Carranza” al ubicarse dentro de la céntrica zona en las inmediaciones de la UAN, y otros importantes centros educativos como el Colegio Colón, y la Secundaria Técnica No. 1.

Características:

- Infraestructura penitenciaria para 2 mil internos con posibilidad de escalar a 3 mil

Inversión aproximada: \$1,300 mdp.

Financiamiento:

- Presupuesto de Egresos de la Federación.
- Fondo de Seguridad Pública. “FOSEG”.

Beneficiarios: 1 millón 084 mil 957 habitantes

Avances:

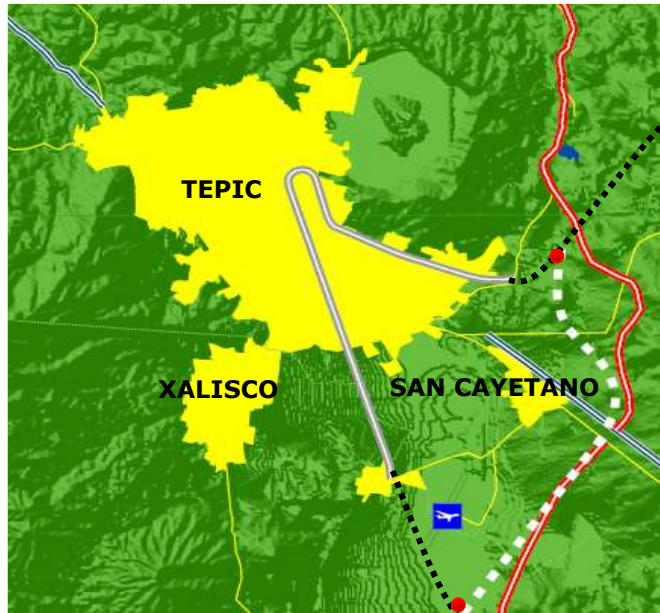
- **Registro en la SHCP: En proceso**
- **Se desarrollará en un predio de 22 hectáreas en el municipio de Santa María del Oro.**





SECRETARÍA DE
PLANEACIÓN, PROGRAMACIÓN
Y PRESUPUESTO

REUBICACIÓN PATIO DE MANIOBRAS FERROVIARIAS DE TEPIC A SAN JOSE DE COSTILLA



Perfil Técnico:

Mejorar la seguridad y sustentabilidad del Sistema Ferroviario en su paso por la ciudad de Tepic, y dar continuidad al Programa de Convivencia Urbano-Ferrovial a través de infraestructura que mejore la operación ferroviaria al tiempo que se reduzcan los impactos negativos en la población.

Características:

- Reubicación de Patio de Maniobras en la primera etapa del municipio de Tepic al de Jalisco, Nay.
- Segunda etapa se reubican 26 kms de vía existentes.
- El nuevo trazo es de 16 kms reduciendo en 10 kms el actual.

Inversión :

- **Primera Etapa: Reubicación de Patio de Maniobras \$200 mdp.**
- **Segunda Etapa: Construcción de Libramiento \$1,200 mdp**

Financiamiento:

- FONADIN
- Recursos para construcción de libramiento (Obra no presupuestal)
- Terrenos Liberados por FERROMEX se entregan a FONADIN
- Plan maestro para un proyecto comercial tripartito Fed. Edo. IP.

Beneficiarios: 380,074 beneficiarios directos.

Avances:

- **Registro en la SHCP: 12093110010**
- **Se suscribió convenio con FERROMEX, quien aportará los anteproyectos para Libramiento y Patio de Maniobras. Una vez incluidos en PEF estas obras, entregará los proyectos ejecutivos.**



SECRETARÍA DE
PLANEACIÓN, PROGRAMACIÓN
Y PRESUPUESTO

FIN DE LA PRESENTACION

Nota Metodológica:

La actualización mensual de las fichas relacionadas con el Portafolio de Proyectos Estratégicos se lleva a cabo con la información proporcionada a la SPPP por las “Dependencias Ejecutoras”, y ofrece una visión completa del avance de los principales proyectos en curso de ejecución, o recientemente consolidados.

Un nuevo tiempo
para Nayarit



NAYARIT
GOBIERNO DEL ESTADO